




Dorfregion Aschau-Niederung

Dorfentwicklungsplan

1. Fortschreibung



INHALT

1. Anlass der Fortschreibung.....	3
1.1 Bisheriges Verfahren Dorfentwicklungsplan.....	3
1.2 Anlass der 1. Fortschreibung des Dorfentwicklungsplan.....	3
2. Stand der Umsetzung der Maßnahmen.....	4
2.1 Stand der Maßnahmen nach Prioritäten.....	4
3. Ergänzende öffentliche Maßnahmen.....	6
3.1 Maßnahmensteckbriefe zu ergänzenden Maßnahmen.....	9
4. Kosten- und Finanzübersicht.....	16
5. Verortung der Maßnahmen in Plänen.....	17

1. Anlass der Fortschreibung

1.1 Bisheriges Verfahren Dorfentwicklungsplan

Im Juni 2015 stellten die Gemeinde Eschede und die Samtgemeinde Lachendorf gemeinsam den Antrag auf Aufnahme in das niedersächsische Dorfentwicklungsprogramm für ihre Ortschaften Eschede, Habighorst, Höfer, Beedenbostel, Gockenholz, Jarnsen und Bunkenburg. Unter dem Titel „Dorfregion Aschau-Niederung“ wurden die Ortschaften im Juli 2016 in das Dorfentwicklungsprogramm aufgenommen.

Unter dem Leitbild „**Natürlich • stadtnah • Leben**“ wurden für die fünf Handlungsfelder „Bevölkerung/Demografie“, „Nutzungen/Infrastruktur“, „Verkehr/Mobilität“, „Grün- und Freiräume/Klimaschutz“ und „Ortsbild/Image“ Ziele entwickelt.

Die Darstellung der konkreten Ziele der Handlungsfelder erfolgt durch den Dorfentwicklungsplan, der unter aktiver Mitwirkung von Arbeitsgruppen, Lenkungsgruppe und Verwaltung erarbeitet wurde. Der Dorfentwicklungsplan wurde am 09.03.2018 durch Amt für regionale Landesentwicklung Lüneburg anerkannt.

Inzwischen konnten schon wesentliche Maßnahmen realisiert werden, die 2018 im Dorfentwicklungsplan als wichtig oder für die Öffentlichkeit von besonderer Bedeutung benannt wurden. Einige Maßnahmen befinden sich noch in der Ausführung. Andere sind weiterhin geplant oder werden aufgrund neuer Erkenntnisse nicht mehr für erforderlich erachtet.

1.2 Anlass der 1. Fortschreibung des Dorfentwicklungsplan

An der Bestandssituation hat sich seit 2017/18 keine grundsätzliche Änderung ergeben. Auch die Handlungsfelder, Ziele und Strategien werden weiterhin als aktuell angesehen. Daher ist die 1. Fortschreibung auf die Änderung bzw. Ergänzung von Maßnahmen begrenzt. Zudem werden die Gestaltungsempfehlungen überprüft und aktualisiert.

Mit der 1. Fortschreibung des Dorfentwicklungsplans wird aufgezeigt, welche Maßnahmen inzwischen umgesetzt wurden, welche sich noch in der Umsetzung befinden und welche Maßnahmen zur Erreichung der festgelegten Ziele nicht mehr erforderlich sind bzw. ob weitere Maßnahmen erforderlich werden.

2. Stand der Umsetzung der Maßnahmen

2.1 Stand der Maßnahmen nach Prioritäten

Im Dorfentwicklungsplan sind in Kap. 5: „Ziele und Maßnahmen“, die zur positiven Entwicklung der Dorfregion notwendig sind, dargestellt. Der Umsetzungsstatus stellt sich inzwischen wie folgt dar:

Maßnahme	Prior. 1	Prior. 2	Prior. 3
DR 1 Ausbau Aschawanderweg			
DR 2 Straßenbeleuchtung optimieren			
DR 3 Barrierefreiheit im öffentlichen Raum			
DR 4 Ortsbegrünung			
DR 5 Gestaltung Ortsdurchfahrt/Ortseingänge			
E 1 Freiraumgestaltung kommunikatives Zentrum Glockenkolk			
E 2 Umgestaltung/Umnutzung alte Schule			
E 3 Entwicklung Ortsmitte/Bahnhofstraße			
E 4 Aufwertung Sportheim			
E 5 Modernisierung Freibad/Freizeitanlage			
HA 1 Freiraumgestaltung Schützenheim			
HA 2 Gestaltung Dorfmitte			
HA 3 Aufwertung Umfeld DGH/Grethehof			
HA 4 Sanierung Friedhofskappelle			
HA 5 Gestaltung Denkmal Ehrenhain			
HA 6 Freiraumgestaltung Dorfgrillhaus			
HA 7 Ausbau Rosenstraße			
HÖ 1 Modernisierung Freibad/Freizeitanlage			
HÖ 2 Modernisierung Sportheim			
HÖ 3 Umfeldgestaltung Zugang ehem. Bergwerk „Mariagluck“			
HÖ 4 Anlage/Ausbau Wanderweg			
BE 1 Gestaltung Ortsmitte DGH			
BE 2 Neugestaltung Umfeld Schulstraße			
BE 3 Neugestaltung Am Amtshof			
BE 4 Gestaltung Platz Ahnsbecker Straße			
BE 5a Schaffung Fuß-/Radweg Celler Straße			
BE 5b Straßenraum An der Mühle			
BE 6 Anlage Rad- und Fußweg zur Grünanlage Höfersche Straße			
G 1 + G 2 Einrichtung Dorfgemeinschaftshaus und Spielplatz			
G 3 Anbindung Bushaltestelle Heideeck			
G 4 Sanierung Dorfstraße/Kirchweg			
G 5 Umfeldgestaltung Feuerwehrhaus			
G 6 Rückbau Kirchweg 16			
G 7 Gestaltverbesserung Recyclingplatz			
G 8 Radquerung an der L 282 schaffen			
J 1 Ortsdurchfahrt Jamsen			
J 2 Gestaltung Feuerwehr Grundstück			
J 3 Umgestaltung Einm. Barnbruch/K 42 + Tränkeweg/K42			

Maßnahme	Prior. 1	Prior. 2	Prior. 3
J 4 Dorfmittelpunkt „Eichenhain“ ausbilden			
J 5 Attraktivierung Dorfplatz			
J 6 Ausbau der Straße Rischberg			
J 7 Anbindung und Ergänzung Rundweg			
BU 1 Gestaltung Dorfplatz			
BU Kreuzung Ortsmitte			
BU 3 Ausbau innerörtlicher Wegeverbindung			

vorgesehen
 in Planung/Ausführung
 umgesetzt
 gestrichen

Im Dorfentwicklungsplan waren 2018 insgesamt 46 investive Maßnahmen vorgesehen. Hiervon wurden bereits 7 vollständig umgesetzt. Diese sind als besonders prioritär definiert (Priorität 1).

Weitere 4 Maßnahmen sind ortsübergreifend sowohl in Priorität 1 als auch in Priorität 2 geplant (DR 2 – DR 5). Hierbei sind die Maßnahmenteile der Priorität 1 bereits umgesetzt.

Es befinden sich derzeit 7 Maßnahmen in der Ausführung, die voraussichtlich bereits in 2020 fertig gestellt werden. 1 Vorhaben wird gestrichen, da es aus naturschutzrechtlichen Gründen nicht umsetzbar ist.

Durch die umgesetzten Maßnahmen wurden wesentliche funktionale und gestalterische Verbesserungen erzielt, so dass eine deutliche Attraktivierung der Bereiche bereits erreicht werden konnte. Parallel zu den öffentlichen investiven Maßnahmen wurden 20 private Projekte umgesetzt.

3. Ergänzende öffentliche Maßnahmen

Im Folgenden werden die neuen Maßnahmen ergänzend zum bestehenden Dorfentwicklungsplan vom 28.02.2018, Kap. 5.2.4, dargestellt. Wie auch im Dorfentwicklungsplan werden die Maßnahmen in der folgenden Tabelle beschrieben und in einer Karte verortet (s. Kap. 5 „Verortung der Maßnahmen in Plänen“).

Für jede Maßnahme der Priorität 1 sowie für Projekte, die kurzfristig mit Anstoßwirkung umgesetzt werden sollen, gibt es in Kapitel 3.1 einen detaillierten Steckbrief (diese Maßnahmen sind in der folgenden Tabelle hellgrün hinterlegt).

Dorfregion		
DR 6	Schaffung kommunikativer Kleinplätze	Priorität: 2
Handlungsfeld:	1 Bevölkerung/Demografie	
Handlungsziel:	1.2. Gemeinschaftswesen fördern	
Ziel:	Aufenthaltsqualität in Freiräumen verbessern, Erlebbarkeit markanter naturräumlicher Bereiche außerhalb der Siedlungsräume stärken	
Maßnahmen:	Anlage von Sitzmöglichkeiten und Aufenthaltsqualität schaffen	
Eschede		
E 6	Erneuerung der Brücke Grotmarn – Schafstallweg	Priorität: 1
Handlungsfeld:	3 Verkehr/Mobilität	
Handlungsziel:	3.2 Verkehrssicherheit erhöhen	
Ziel:	Verkehrssicherheit verbessern	
Maßnahmen:	Erneuerung der Brücke	
E 7	Neubau/Sanierung DGH Dalle	Priorität: 1
Handlungsfeld:	1 Bevölkerung/Demografie	
Handlungsziel:	1.2 Gemeinschaftswesen fördern	
Ziel:	Attraktivierung und Intensivierung des Gemeinschaftslebens, Verbesserung der Aufenthalts-, Erlebnis- und Gestaltqualität, Stärkung der dorfspezifischen Charakteristik, Beibehaltung der Festplatznutzung	
Maßnahmen:	Erweiterung (Neubau) des DGH, Anlage Stellplatzflächen, Spontanvegetation, atmosphärische Beleuchtung installieren	
E 8	Aufwertung Wohnmobilstellplatz am Schützenplatz	Priorität: 2
Handlungsfeld:	2 Nutzungen/Infrastruktur	
Handlungsziel:	2.4 Erhalt und Entwicklung von Freizeitanlagen, Tourismus und Naherholung	
Ziel:	Erweiterung touristischer Anlagen, Erweiterung Wohnmobilplatz	
Maßnahmen:	Freiraumgestaltung / Neugestaltung des Umfelds, Aufenthaltsqualität schaffen, E-Bike-Ladestation, Ladestation für diverse Funktionen	


E 9	Aufwertung Bahnhofsvorplatz	Priorität: 2
Handlungsfeld:	2 Nutzungen/Infrastruktur	
Handlungsziel:	2.4 Erhalt und Entwicklung von Freizeitanlagen, Tourismus und Naherholung	
Ziel:	Aufwertung des Bahnhofsvorplatzes und Schaffung von Fahrradstellplatzanlagen	
Maßnahmen:	Freiraumgestaltung/Neugestaltung des Bahnhofsvorplatzes, Einrichtung einer überdachten Fahrradstellplatzanlage mit E-Bike-Ladestationen	
E 10	Aufwertung gemeindlicher Spielplätze	Priorität: 2
Handlungsfeld:	2 Nutzungen/Infrastruktur	
Handlungsziel:	2.4 Erhalt und Entwicklung von Freizeitanlagen, Tourismus und Naherholung	
Ziel:	Schaffung altersübergreifender Spielplätze	
Maßnahmen:	Freiraumgestaltung / Neugestaltung des Umfelds, Aufenthaltsqualität für verschiedene Altersgruppen schaffen	
Beedenbostel		
BE 7	Erneuerung der Gehwege an der Lutterschen Straße/Höfersche Straße	Priorität: 2
Handlungsfeld:	3 Verkehr/Mobilität	
Handlungsziel:	3.2 Verkehrssicherheit erhöhen	
Ziel:	Sanierung des Fuß-/Radweges an der Lutterschen Straße zwischen Schulstraße und Ortsausgang Richtung Luttern sowie zwischen Höfersche Straße und Unter den Eichen, an der Höferschen Straße zwischen Schulstraße und Luttersche Straße	
Maßnahmen:	Erweiterung des bestehenden Weges unter deutlicher Verbesserung der „Haltbarkeit“	
BE 8	Sanierung Kopfsteinpflaster „Unter den Eichen“	Priorität: 2
Handlungsfeld:	5 Ortsbild/Image	
Handlungsziel:	5.1 Erhalt und Entwicklung des Ortsbildes	
Ziel:	Gestalterische Verbesserung der ortsspezifisch Platzsituation mit ortsüblichen Materialien	
Maßnahmen:	Erneuerung der Straßen-/Platzoberfläche	
BE 9	Fußwegeverbindung Gardinenstraße zu Ahnsbecker Straße	Priorität: 1
Handlungsfeld:	3 Verkehr/Mobilität	
Handlungsziel:	3.1 Komplettierung des Rad- und Fußwegenetzes	
Ziel:	Anlage einer Fuß- und Radwegbeziehung zwischen Gardinenstraße und Ahnsbecker Straße	
Maßnahmen:	Erweiterung des bestehenden Weges unter deutlicher Verbesserung der „Haltbarkeit“	
Gockenholtz		
G 9	Sanierung Lerchenweg	Priorität: 2
Handlungsfeld:	5 Dorfbild/Image	
Handlungsziel:	5.1 Erhalt und Entwicklung des Ortsbildes	
Ziel:	Verbesserung des Ortsbildes, Verbesserung der Verkehrssicherheit	
Maßnahmen:	Ortsbild angepasste Sanierung des Lerchenweg (mit dem Schwerpunkt Verkehrssicherheit, Verkehrsberuhigung)	

Jarnsen		
J 8	Schaffung Rundwanderweg im Norden von Jarnsen	Priorität: 2
Handlungsfeld:	2 Nutzungen/Infrastruktur	
Handlungsziel:	2.4 Erhalt und Entwicklung von Freizeitanlagen, Tourismus und Naherholung	
Ziel:	Ausbau der naturräumlichen Erlebnisvielfalt, Erhalt und Entwicklung von Freizeit, Tourismus und Naherholung im Norden von Jarnsen. Die Wegeführung entspricht dem Wanderweg Nr. 1023m W 23 „Himmelreich“.	
Maßnahmen:	Schaffung eines Weges für Spaziergänger; Abgrenzung des Weges von der Fahrbahn z. B. mit Holzpfehlen, Gehwege evtl. mit Hackschnitzeln auffüllen	

3.1 Maßnahmensteckbriefe zu ergänzenden Maßnahmen

Alle Maßnahmen der Fortschreibung, die mit einer Priorität 1 bewertet wurden sowie Projekte, die kurzfristig mit Anstoßwirkung umgesetzt werden sollen, sind hier in Steckbriefen dargestellt, die u. a. auch eine Kosteneinschätzung enthalten. Die Seitenverweise der Handlungsfelder/Handlungsziele beziehen sich auf den Dorfentwicklungsplan.

DR 6 Schaffung kommunikativer Kleinplätze		
Alle Ortschaften		
Handlungsfeld: 1 Bevölkerung /Demografie u. a. (S. 67)		
Handlungsziel: 1.2 Gemeinschaftswesen fördern (S. 71) 2.4 Erhalt und Entwicklung von Freizeitanlagen, Tourismus und Naherholung (S. 73) 2.5 Erhalt und Entwicklung von Gemeinschaftsanlagen (S. 74) 4.1 Erhalt, Komplettierung und Verknüpfung von Grün- und Freiraumstrukturen (S. 76)		
Synergien zu anderen Handlungszielen: 5.1 Erhalt und Entwicklung des Ortsbildes (S. 77) 5.2 Imageförderung/Marketing (S. 77)		
Träger: Kommune	Priorität im DE-Plan: 1	Wirkung: Für die Dorfregion
Zeitraumen: Planung: 2020 – 21	Umsetzung: 2021 – 2023	Kosten: ca. 150.000 €
Umsetzung dient ILEK Lachte-Lutter-Oker: <u>Handlungsfeld 1:</u> Demografischer Wandel, regionale Daseinsvorsorge, Lebensqualität im ländlichen Raum sichern und stärken (S. 39) Handlungsfeldziel 1.2 Die Lebensqualität steigern (S. 40) und 1.4 Generationenübergreifende oder zielgruppenspezifische Treffpunkte schaffen (S. 40). <u>Handlungsfeld 2:</u> Leben im Dorf – Leben mittendrin (S. 40) Handlungsfeldziel 2.4 Touristische und kulturelle Angebote ausbauen (S. 41)		
Projektbeschreibung <u>Bestand:</u> <ul style="list-style-type: none"> • Wenige Aufenthaltsbereiche in der Dorfregion • Fehlende Aufenthaltsqualität <u>Zielsetzung:</u> <ul style="list-style-type: none"> • Schaffung Aufenthaltsqualität für Radwanderer und Naherholungssuchende, (Radwander-)Rastplatz • Ausbau der naturräumlichen Erlebnisvielfalt • Erhalt und Entwicklung von Freizeit, Tourismus und Erholung <u>Maßnahme:</u> <ul style="list-style-type: none"> • Sitzmöglichkeit schaffen (Sitz-Bank-Kombi, Fahrradanhängerbügel) • Beleuchtung 		


E 6 Erneuerung der Brücke Grotmarn – Schafstallweg		
Ortschaft/Gemeinde Eschede		
Handlungsfeld: 3 Verkehr/Mobilität u. a. (S. 68)		
Handlungsziel: 3.2 Verkehrssicherheit erhöhen (S. 76) 4.1 Erhalt, Komplettierung und Verknüpfung von Grün- und Freiraumstrukturen (S. 76) 5.1 Erhalt und Entwicklung des Ortsbildes (S. 77)		
Synergien zu anderen Handlungszielen: 5.2 Imageförderung/Marketing (S. 78)		
Träger: Kommune	Priorität im DE-Plan: 1	Wirkung: Für das einzelne Dorf
Zeitraumen: Planung: 2020 – 2021	Umsetzung: 2021 – 2022	Kosten: ca. 110.000 €
Umsetzung dient ILEK Lachte-Lutter-Oker: Handlungsfeld 2: Leben im Dorf – Leben mittendrin (S. 40) Handlungsfeldziel 2.1 Die dörflichen Strukturen erhalten und ausbauen (S. 40)		
Projektbeschreibung <u>Bestand:</u> <ul style="list-style-type: none"> • Brücke über die Aschau nicht verkehrssicher und barrierefrei • Fehlende Aufenthaltsqualität • Oberflächenbefestigung derzeit unzureichend <u>Zielsetzung:</u> <ul style="list-style-type: none"> • Verbesserung der Verkehrssicherheit und Barrierefreiheit • Verbesserung der Aufenthalts-, Erlebnis- und Gestaltqualität • Stärkung der dorfspezifischen Charakteristik • Erhalt und Entwicklung von Freizeit, Tourismus und Erholung <u>Maßnahme:</u> <ul style="list-style-type: none"> • Erneuerung der Brücke 		
Planungsskizzen/Fotos		
		
<i>Derzeitiger Zustand der Brücke</i>		

E 7 Abriss des Bestandsgebäudes und Neubau/Sanierung Dorfgemeinschaftshaus Dalle		
Ortschaft Dalle (Gemeinde Eschede)		
Handlungsfeld: 1 Bevölkerung/Demographie u. a. (S. 67)		
Handlungsziel: 1.2 Gemeinschaftswesen fördern (S. 70) 2.5 Erhalt und Entwicklung von Gemeinschaftsanlagen (S. 73) 4.1 Erhalt, Komplettierung und Verknüpfung von Grün- und Freiraumstrukturen (S. 75)		
Synergien zu anderen Handlungszielen: 1.3 Heimatverbundenheit stärken (S. 72) 2.4 Erhalt und Entwicklung von Freizeitanlage, Tourismus und Naherholung (S. 73) 5.1 Erhalt und Verbesserung des Ortsbildes (S. 77)		
Träger: Kommune	Priorität im DE-Plan: 1	Wirkung: Für das einzelne Dorf
Zeitraumen: Planung: 2021 – 2022	Umsetzung: 2022	Kosten: ca. 300.000 €
Umsetzung dient ILEK Lachte-Lutter-Oker: <u>Handlungsfeld 1:</u> Demografischer Wandel, regionale Daseinsvorsorge, Lebensqualität im ländlichen Raum sichern und stärken (S. 39) Handlungsfeldziel 1.2 Die Lebensqualität steigern (S. 40) und 1.4 Generationenübergreifende oder zielgruppenspezifische Treffpunkte schaffen (S. 40). <u>Handlungsfeld 2:</u> Leben im Dorf – Leben mittendrin (S. 40) Handlungsfeldziele 2.1 Die dörflichen Strukturen erhalten und ausbauen (S. 40) und 2.2 Die Innenentwicklung stärken (S. 40)		
Projektbeschreibung <u>Bestand:</u> <ul style="list-style-type: none"> • Häufig genutztes Dorfgemeinschaftshaus (als Treffpunkt für gemeinschaftliche Aktivitäten, Märkte, ...) • Aufenthaltsqualität im Außenbereich aber insgesamt unzureichend <u>Zielsetzung:</u> <ul style="list-style-type: none"> • Aufwertung/Gestaltung der Gemeinschaftseinrichtung • Freiflächengestaltung • Schaffung Aufenthaltsqualität • Stärkung der dorfspezifischen Charakteristik • Barrierefreie Gestaltung <u>Maßnahmen:</u> <ul style="list-style-type: none"> • • Abriss des Bestandsgebäudes • Neubau eines Dorfgemeinschaftshauses • Freiraumgestaltung mit Sitzmöglichkeit und Beleuchtung schaffen 		

Planungsskizzen/Fotos



Dorfgemeinschaftshaus Dalle

BE 9 Fußwegeverbindung Gardinenstraße zu Ahnsbecker Straße		
Ortschaft Beedenbostel (Gemeinde Beedenbostel)		
Handlungsfeld: 4 Ortsbild/Image u. a. (S. 69)		
Handlungsziel: 3.2 Verkehrssicherheit erhöhen (S. 76) 4.1 Erhalt, Komplettierung und Verknüpfung von Grün- und Freiraumstrukturen (S. 76) 5.1 Erhalt und Entwicklung des Ortsbildes (S. 77)		
Synergien zu anderen Handlungszielen: 1.2 Gemeinschaftswesen fördern 2.4 Erhalt und Entwicklung von Freizeitanlagen, Tourismus und Naherholung 2.5 Erhalt und Entwicklung von Gemeinschaftsanlagen		
Träger: Kommune	Priorität im DE-Plan: 1	Wirkung: Für das einzelne Dorf
Zeitraumen: Planung: 2020 – 22	Umsetzung: 2022	Kosten: ca. 26.000 €
Umsetzung dient ILEK Lachte-Lutter-Oker: Handlungsfeld 2: Leben im Dorf – Leben mittendrin (S. 40) Handlungsfeldziel 2.1 Die dörflichen Strukturen erhalten und ausbauen (S. 40)		
Projektbeschreibung <u>Bestand:</u> <ul style="list-style-type: none"> • Verbindung zwischen Gardinenweg und Ahnsbecker Straße ist nicht verkehrssicher und barrierefrei • Oberflächenbefestigung derzeit unzureichend <u>Zielsetzung:</u> <ul style="list-style-type: none"> • Verbesserung der Verkehrssicherheit und Barrierefreiheit • Verbesserung der Aufenthalts-, Erlebnis- und Gestaltqualität • Stärkung der dorfspezifischen Charakteristik <u>Maßnahmen:</u> <ul style="list-style-type: none"> • Rückbau des alten Pflasters und Erneuerung des Belags (85 m x 2 m x 80 € = 13.600 € + ca. 12.400 € für Beleuchtung) 		
Planungsskizzen/Fotos <div style="display: flex; align-items: center;">  <div style="margin-left: 20px;"> <p><i>Wegeverbindung, Blick aus Richtung Ahnsbecker Straße</i></p> </div> </div>		

G 9 Sanierung Lerchenweg		
Gockenholz		
Handlungsfeld: 5 Dorfbild/Image (S. 67)		
Handlungsziel:		
<ul style="list-style-type: none"> 1.1 Ausgeglichene Bevölkerungsentwicklung und -struktur sichern (S. 71) 1.3 Heimatverbundenheit stärken (S. 72) 3.2 Verkehrssicherheit erhöhen (S. 76) 4.1 Erhalt/Verbesserung und Verknüpfung von Grün- und Freiraumstrukturen (S. 76) 4.2 Klimawandel begegnen/Energieeinsparung (S. 77) 5.1 Erhalt und Entwicklung des Ortsbildes (S. 77) 5.2 Imageförderung, Marketing (S. 78) 		
Synergien zu anderen Handlungszielen:		
<ul style="list-style-type: none"> 2.1 Sicherstellung der Grundversorgung (S. 72) 1.2 Gemeinschaftswesen fördern (S. 71) 3.1 Erhalt und Verbesserung der Mobilität/Erreichbarkeit für alle Bevölkerungsgruppen (S. 75) 		
Träger: Kommune	Priorität im DE-Plan: 2	Wirkung: Für die Ortschaft
Zeitraumen: Planung: 2020	Umsetzung: 2020 – 2021	Kosten: ca. 270.000 €
Umsetzung dient ILEK Lachte-Lutter-Oker:		
<u>Handlungsfeld 2: Leben im Dorf – Leben mittendrin</u> (S. 40)		
Handlungsfeldziel 2.1 Die dörflichen Strukturen erhalten und ausbauen (S. 41)		
Projektbeschreibung		
<u>Bestand:</u>		
<ul style="list-style-type: none"> • Fehlende Aufenthaltsqualität • Uneinheitliche Gestaltung mit hoher Versiegelung • Fehlendes Stellplatzangebot • Nicht barrierefrei • Alte Beleuchtung nicht ausreichend und hoher Energieverbrauch 		
<u>Zielsetzung:</u>		
<ul style="list-style-type: none"> • Verbesserung der Aufenthaltsqualität • Aufwertung des Ortsbildes und des Freiraums • Stärkung der dorfspezifischen Charakteristik • Barrierefreiheit schaffen • Klimawandel begegnen durch Entsiegelung und Energieeinsparung der Beleuchtung 		
<u>Maßnahmen:</u>		
<ul style="list-style-type: none"> • Ausbau des Wendeplatzes mit Aufenthaltsqualität • Befestigung der Fahrbahn mit ziegelrotem Pflaster • Gestaltung der Straße mit Bäumen, Stellplatzfläche und Grünflächen • Einheitliche Gestaltung der Grundstückszufahrten • Erneuerung der Beleuchtung 		

Planungsskizzen/Fotos



Lageplan zum Ausbau des Lerchenweg

4. Kosten- und Finanzübersicht

In der folgenden Übersicht sind die Kosten der Projekte zusammengefasst, zu denen ein Steckbrief erstellt wurde. Also nur Maßnahmen der Priorität 1 oder Priorität 2, die kurzfristig umgesetzt werden sollen, bzw. die eine Anstoßwirkung haben. Die in der 1. Fortschreibung ergänzten Maßnahmen sind in grüner Schrift hervorgehoben.

Die angegebenen Kosten beruhen auf Erfahrungswerten der Gemeindeverwaltungen in Abstimmung mit dem Planungsbüro infraplan GmbH. Sie sind nur sehr überschlägig geschätzt, da bisher keine konkreten Entwurfsplanungen vorliegen. Eine Konkretisierung erfolgt in weiteren Planungsschritten.

Maßnahme	Priorität 1 [€]	Priorität 2* [€]
DR 1 Ausbau Aschauwanderweg	150.000	
DR 2 Straßenbeleuchtung optimieren	2.250.000	
DR 3 Barrierefreiheit im öffentlichen Raum	50.000	
DR 4 Ortsbegrünung	288.000	
DR 5 Gestaltung Ortsdurchfahrt/Ortseingänge	360.000	
DR 6 Schaffung kommunikativer Kleinplätze	150.000	
E 1 Freiraumgestaltung kommunikatives Zentrum Glockenkolk	1.500.000	
E 5 Modernisierung Freibad/Freizeitanlage	250.000	
E 6 Erneuerung der Brücke Grotmarn – Schafstallweg	110.000	
E 7 Sanierung DGH Dalle	300.000	
HA 1 Freiraumgestaltung Schützenheim	95.000	
HA 3 Aufwertung Umfeld DGH/Grethehof	120.000	
HÖ 1 Modernisierung Freibad/Freizeitanlage	250.000	
HÖ 3 Umfeldgestaltung Zugang ehemaligem Bergwerk „Mariagluck“	50.000	
BE 1 + BE 2 Gestaltung Ortsmitte DGH/Schulstraße	1.360.000	
BE 6 Anlage Rad- und Fußweg zur Grünanlage Höfersche Straße		80.000
BE 9 Fußwegeverbindung Gardinenstraße zu Ahnsbecker Straße	26.000	
G 1 + G 2 Einrichtung Dorfgemeinschaftshaus und Spielplatz	1.050.000	
G 3 Anbindung Bushaltestelle Heideeck	20.000	
G 5 Umfeldgestaltung Feuerwehrhaus		20.000
G 9 Sanierung Lerchenweg		270.000
J 1 – J 5 Ortdurchfahrt Jarnsen und Rundweg	920.000	
J 6 Anbindung und Ergänzung Rundweg	200.000	
BU 1 Gestaltung Dorfplatz	100.000	
BU 3 Ausbau innerörtliche Wegeverbindung		60.000
Summe der Maßnahmen nach Prioritäten	9.399.000	330.000
Summe aller Maßnahmen	9.829.000	

* Priorität 2 mit kurzfristiger Umsetzung geplant, Maßnahme mit Anstoßwirkung

5. Verortung der Maßnahmen in Plänen

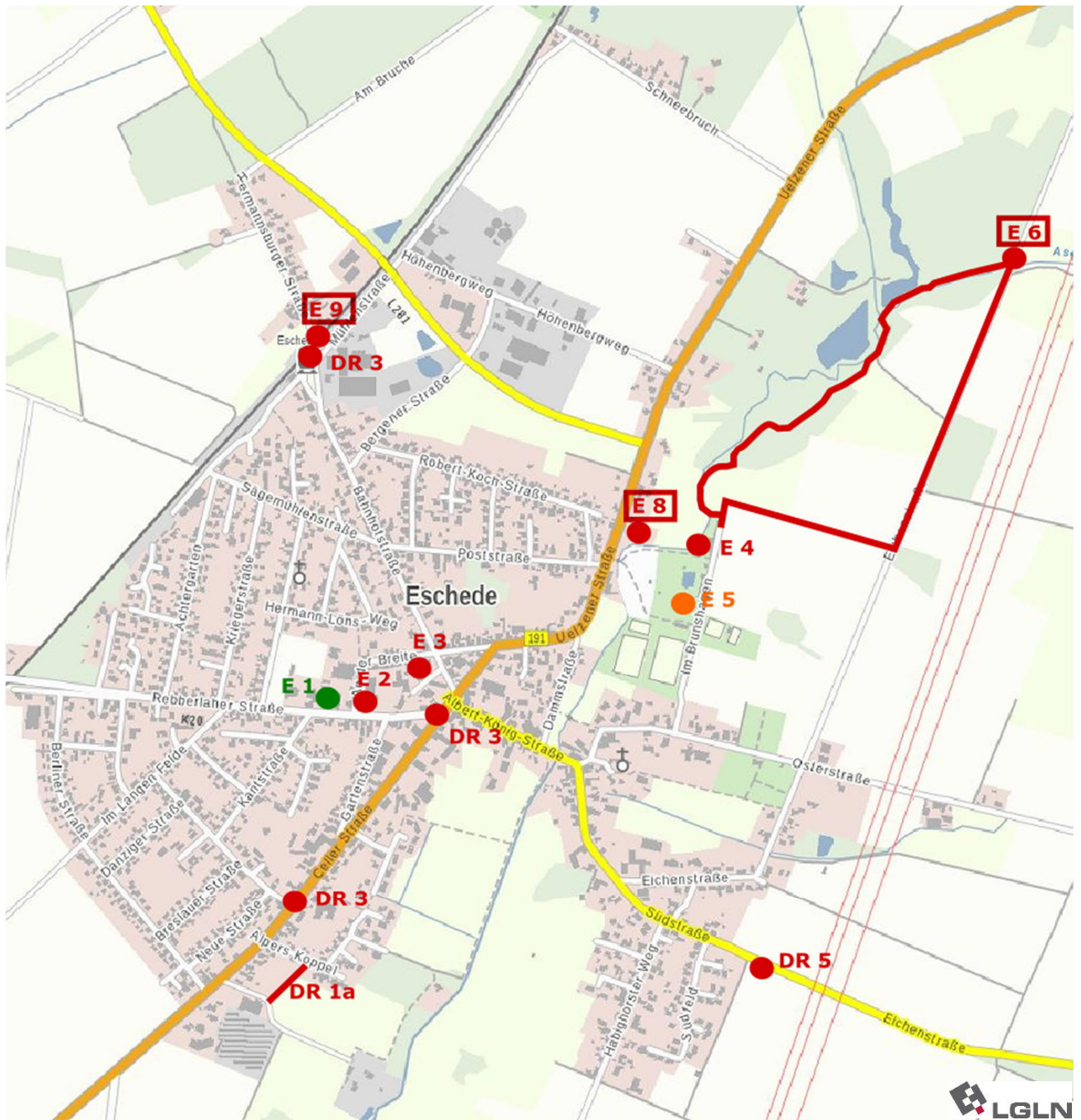
Quelle der Kartengrundlage dieser Pläne ist:

Auszug aus den WebAtlasNI © 2020, LGLN, Geobasisdaten der Niedersächsischen Vermessungs- und Katasterverwaltung, © 2017, LGLN, 28.10.2020)

Legende

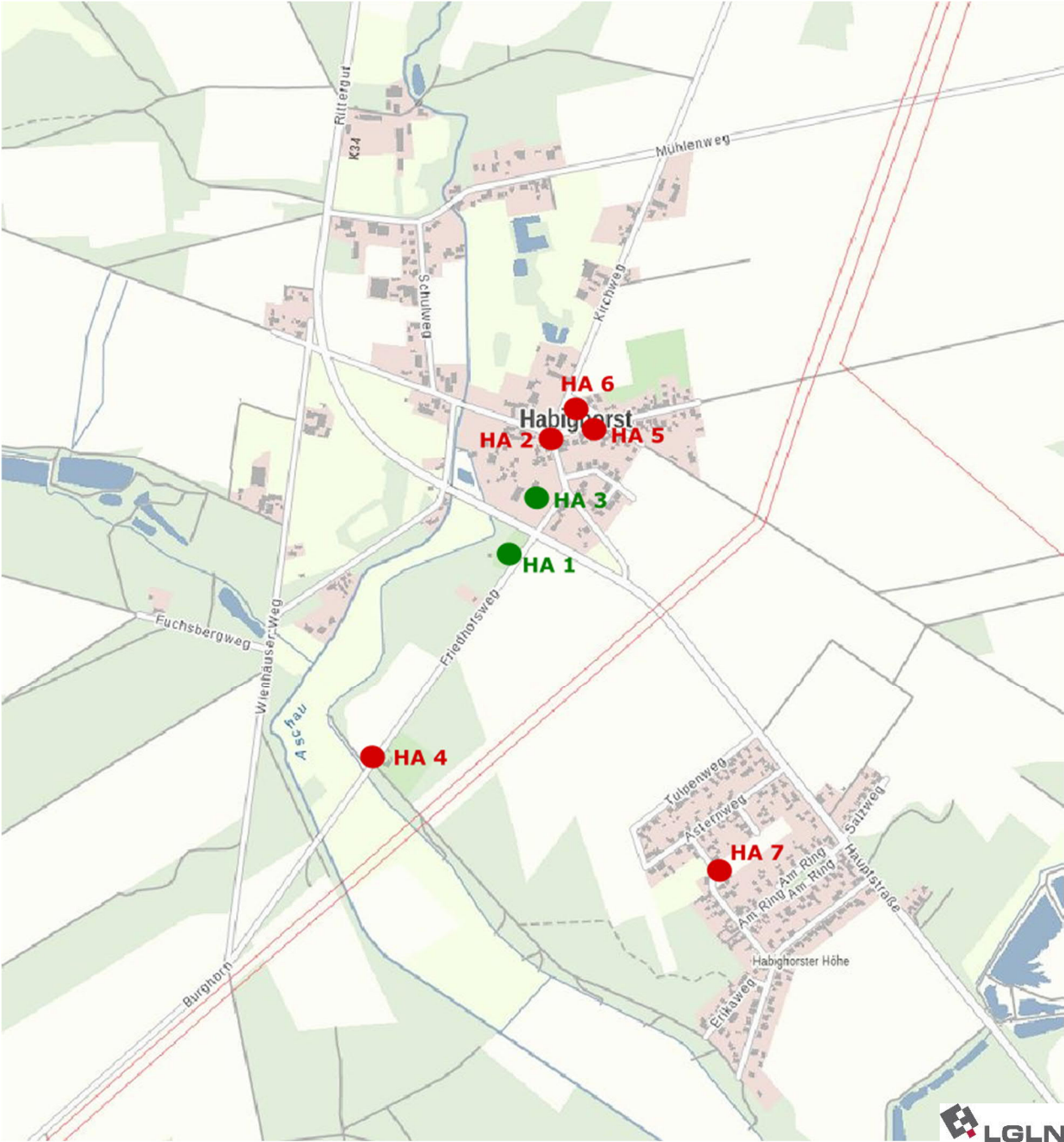
-  vorgesehene Maßnahme
-  Maßnahme in Planung/Ausführung
-  umgesetzte Maßnahme
-  umgesetzte Maßnahme, ohne Förderung
-  gestrichene Maßnahme
-  Maßnahmenbezeichnung
-  ergänzte Maßnahme

Eschede



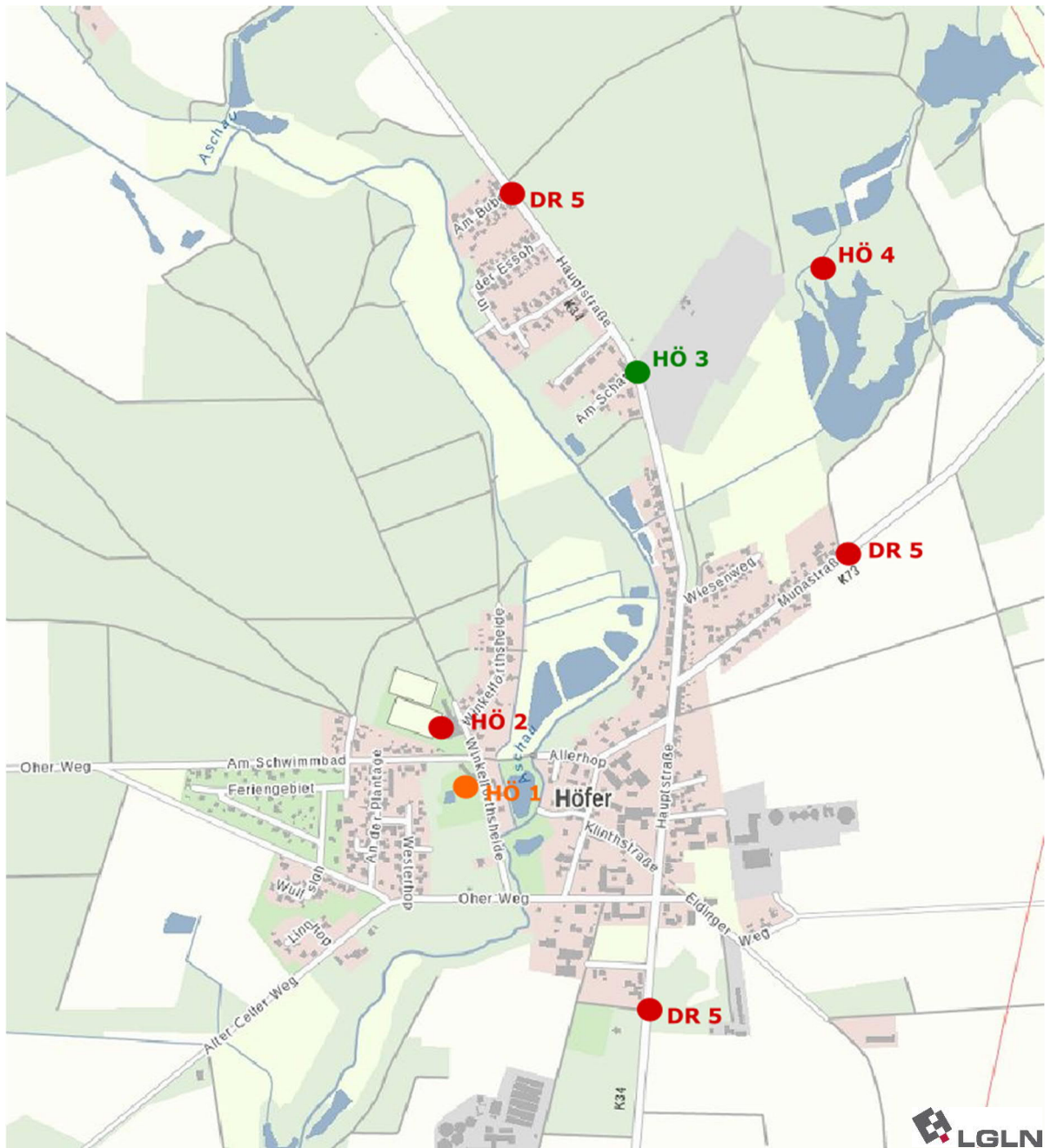


Habighorst



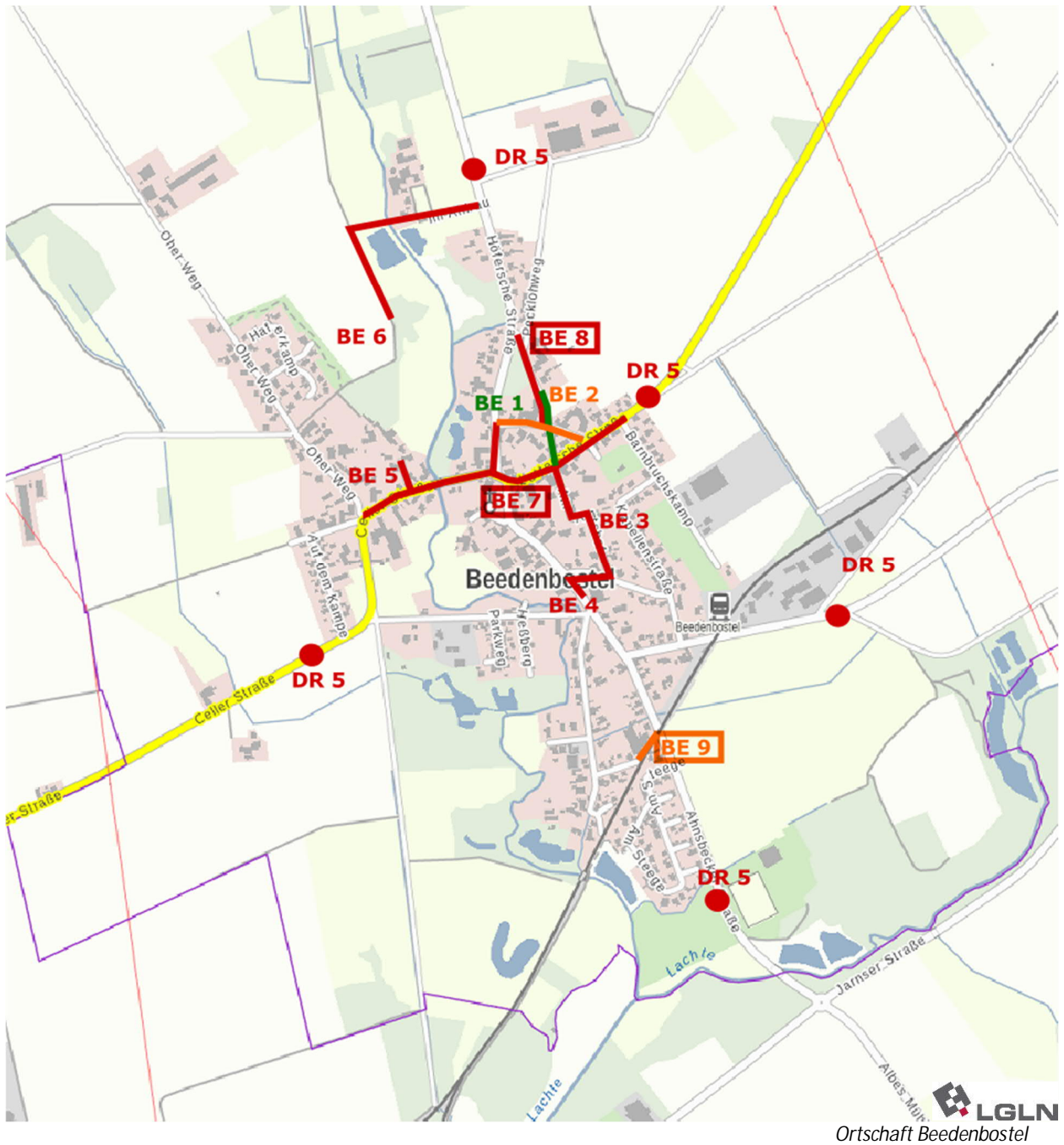
 **LGLN**
Ortschaft Habighorst

Höfer

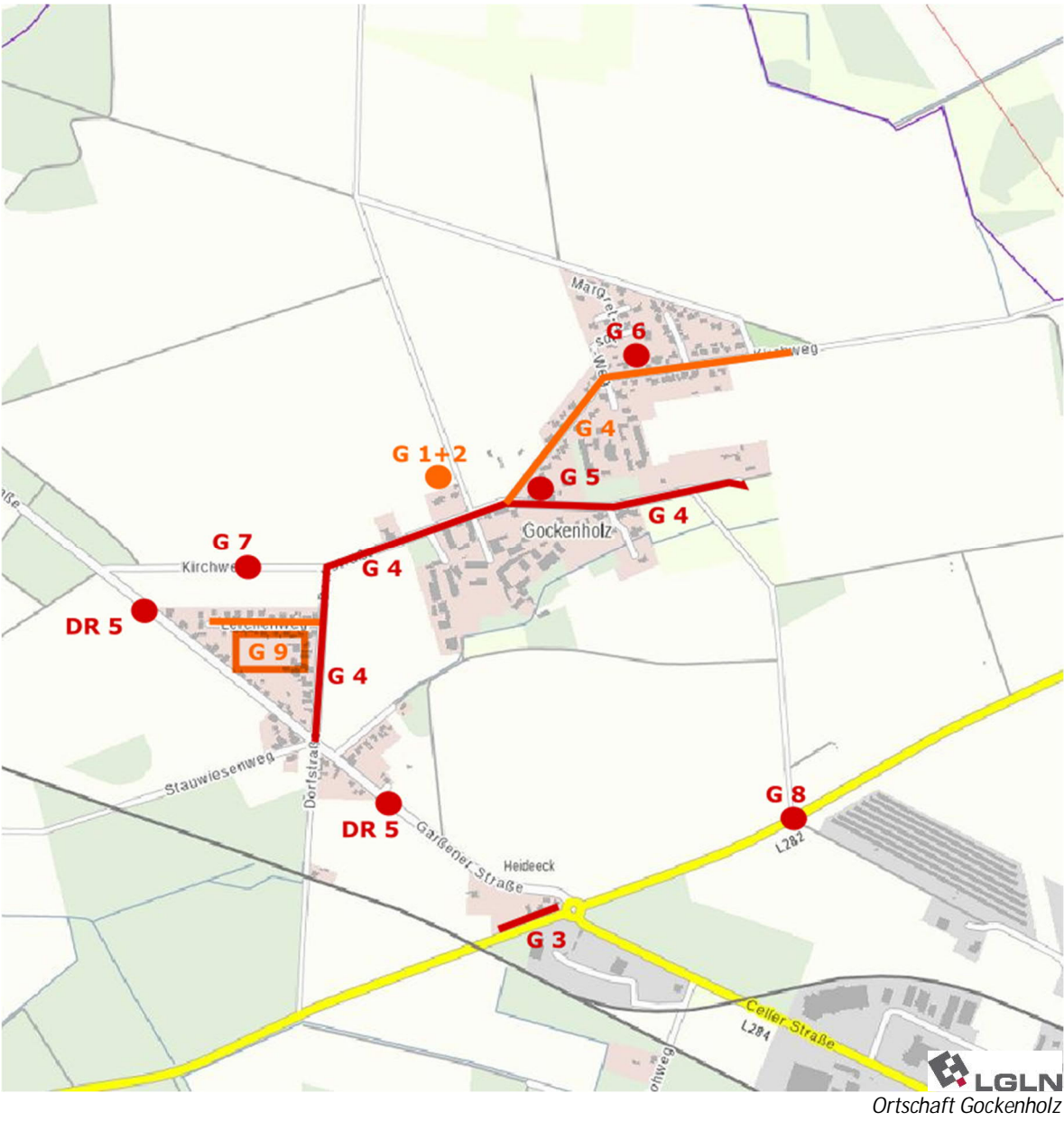


LGLN
Ortschaft Höfer

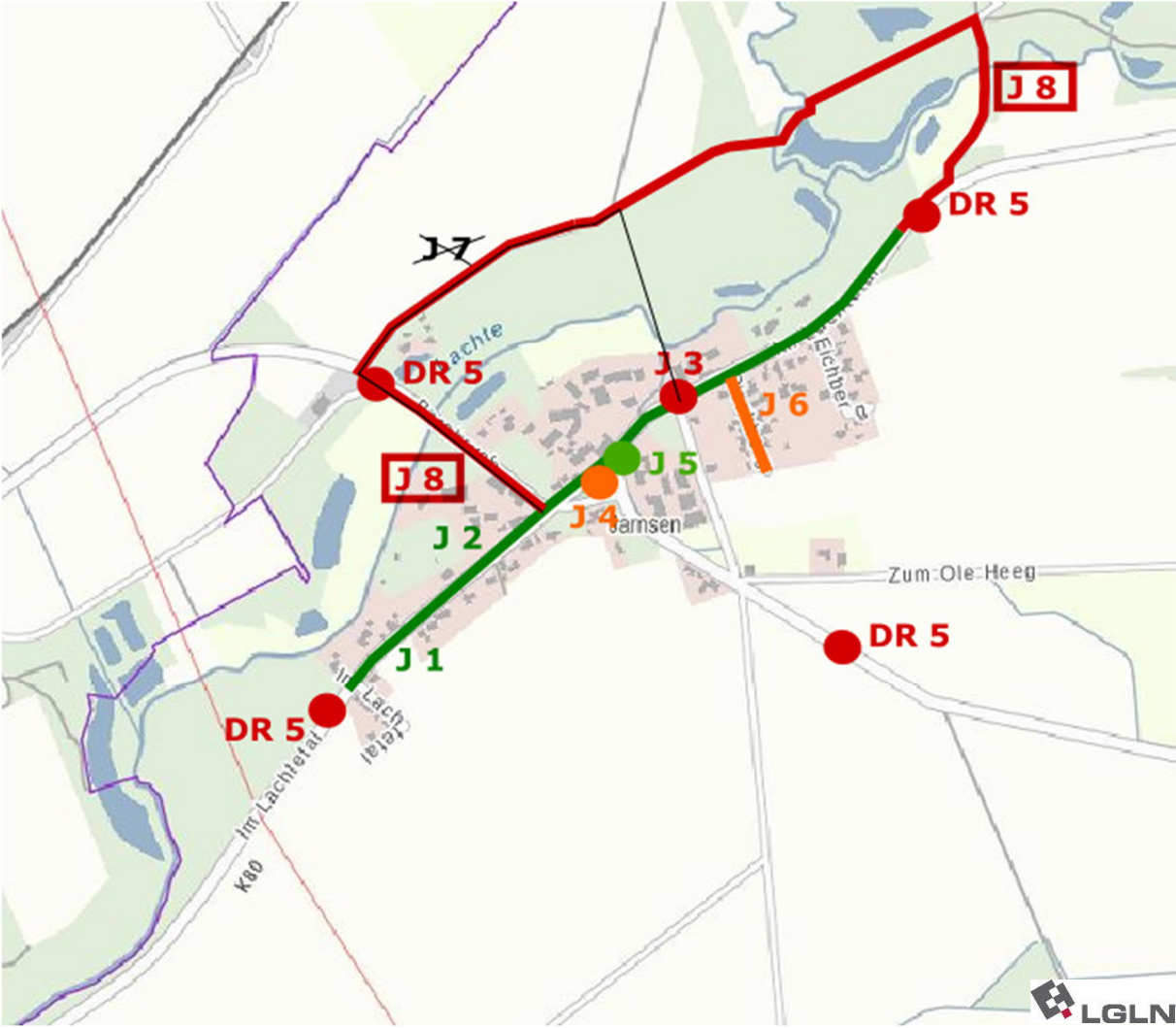
Beedenbostel



Gockenholz



Jarnsen



Bunkenburg

